

SENDERO NOCTURNO “PUERTO DEL CEREZO”

Localización: P.N. Subbética. (Córdoba)
Tiempo estimado: 4,30 – 5 h.
Punto de partida: Las Lagunillas.
Punto de llegada: Los Villares.
Punto de encuentro: Estación de autobuses de Cabra.

DIFICULTAD - GRADUACIÓN DE LA RUTA

(Del 1 al 5 de menor a mayor dificultad. Ver www.euromide.info)

MEDIO : 2

(Severidad del medio natural. Factores de riesgo)

ITINERARIO : 2

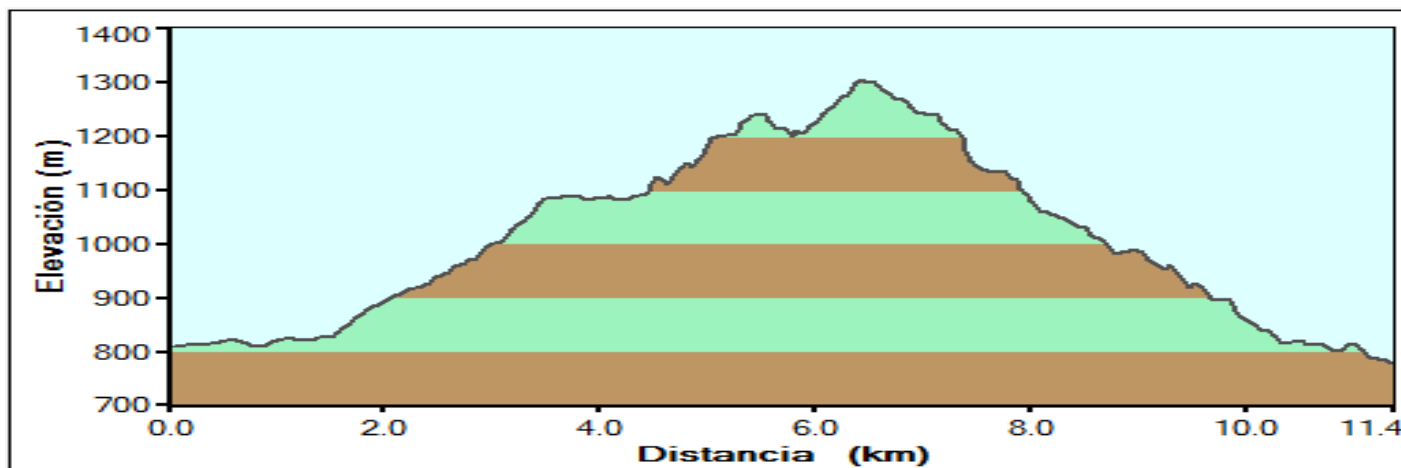

(Orientación del Itinerario)

DESPLAZAMIENTO : 2

(Dificultad en el desplazamiento)

ESFUERZO : 2

(Cantidad de esfuerzo necesario)



Descripción


El itinerario de este sendero nocturno es un entretenido paseo por la Subbética, aprovechando la luz de la Luna, y nos llevará del pequeño pueblo de Las Lagunillas , hasta la aldea de Los Villares, atravesando la Sierra de la Horconera por el puerto del Cerezo. Se trata pues, de un recorrido lineal, con una primera parte en subida, por la vertiente más sur-este de la Horconera y una segunda de bajada por la vertiente nor-oeste.

Esta llevadera ascensión dota a este recorrido de un componente deportivo, especialmente demandado por los senderistas más ávidos de retos, pues llegar al puerto (1.301 m), punto más alto de la ruta, regalará la misma sensación que alcanzar una cumbre. Tras el merecido reposo y saboreo del éxito conseguido, disfrutaremos de una bajada por la vertiente opuesta, otorgándonos nuevos paisajes y nuevas sensaciones. Este recorrido nos dará pues la posibilidad de ver iluminados los pueblecitos y pedanías más cercanas, así como la capacidad de estar lo suficientemente alejados de la contaminación lumínica, como para poder disfrutar de un magnífico cielo de verano estrellado.

Comenzaremos la subida entre olivares y nuestros pasos nos harán ascender hasta la fuente de la higuera junto al antiguo cortijo del mismo nombre, donde la vegetación de media montaña aparece, dejando atrás el olivo. La pista es ancha y serpenteante, y nos llevará hasta el primer collado, donde podremos distinguir las siluetas de la Sierra de Rute, la Horconera y Alhucemas recortando el horizonte. A los pocos pasos, alcanzaremos el puerto del Cerezo, flanqueado por las máximas elevaciones de la provincia, la Tiñosa (1.570 m) y el Bermejo (1.474 m). Disfrutaremos en este punto de las frescas temperaturas que la noche y la altura del lugar nos regalarán, así como de la siempre presente brisa que habita en los collados. Nuestra bajada la realizamos encajonados entre los tajos del Bermejo a nuestra izquierda y los paredones de Alhucemas a nuestra derecha. El descenso, será una recompensa a nuestro esfuerzo, transformado en un agradable paseo, en buena compañía y con fenomenal temperatura. La llegada al cortijo del Cerezo, nos indica que el final de nuestro sendero se acerca. Los Villares serán nuestro último hito, y final del recorrido.

Flora: Caminaremos arropados por olivos y almendros, pero también estarán presentes, los quejigos, majuelos, encinas, rosales silvestres y el matagallo, entre romeros y tomillos.

Fauna: No resultará fácil verlos, pero estaremos vigilados por la mirada de mochuelos, autillos, conejos y ratones de campo, y algún que otro cochino jabalí.



Que llevar: Botas de senderismo o de montaña impermeables, prismáticos, ropa de abrigo, chaqueta impermeable, gorra, cámara fotográfica, 2 bastones.

Qué incluye la actividad: Transporte, Seguro de Responsabilidad Civil y de Accidentes. Monitores cualificados, expertos en senderismo e interpretación de la naturaleza. Vehículos de apoyo si fuera necesario. Mapas y brújulas.

Medidas de seguridad: Botiquín. Apoyo de comunicaciones (móviles y walkies). Protocolo de actuación para emergencias.